



Kanton Zürich
Gemeinde Langnau am Albis

Teilrevision Nutzungsplanung

ZONENPLAN

Umzonung Gartensiedlung Langenberg
1:5000

Fassung für die öffentliche Auflage

Von der Gemeindeversammlung festgesetzt am

Namens der Gemeindeversammlung
Der Präsident:

Der Schreiber:

Von der Baudirektion genehmigt am

Für die Baudirektion:


BDV-Nr.

**SUTER
VON KÄNEL
WILD**





Planer und Architekten AG

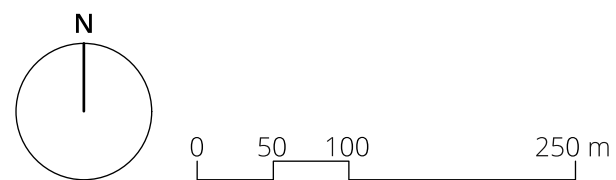
Förrlibuckstrasse 30, 8005 Zürich
+41 44 315 13 90, www.skw.ch

Festlegungen

Q / 3.3	Quartiererhaltungszone	II / III
W / 2.0	Wohnzone	II
W / 2.5	Wohnzone	II
W / 3.0	Wohnzone	II
ES	Erholungszone	II
	Lärmvorbelastung (Aufstufung zu ES III)	

Informationsinhalte

	beantragte Festlegungen
Fk	kantonale Freihaltezone
Lk	kantonale Landwirtschaftszone
	Wald
	Gewässer
	Verkehrsfläche ausserhalb Bauzone

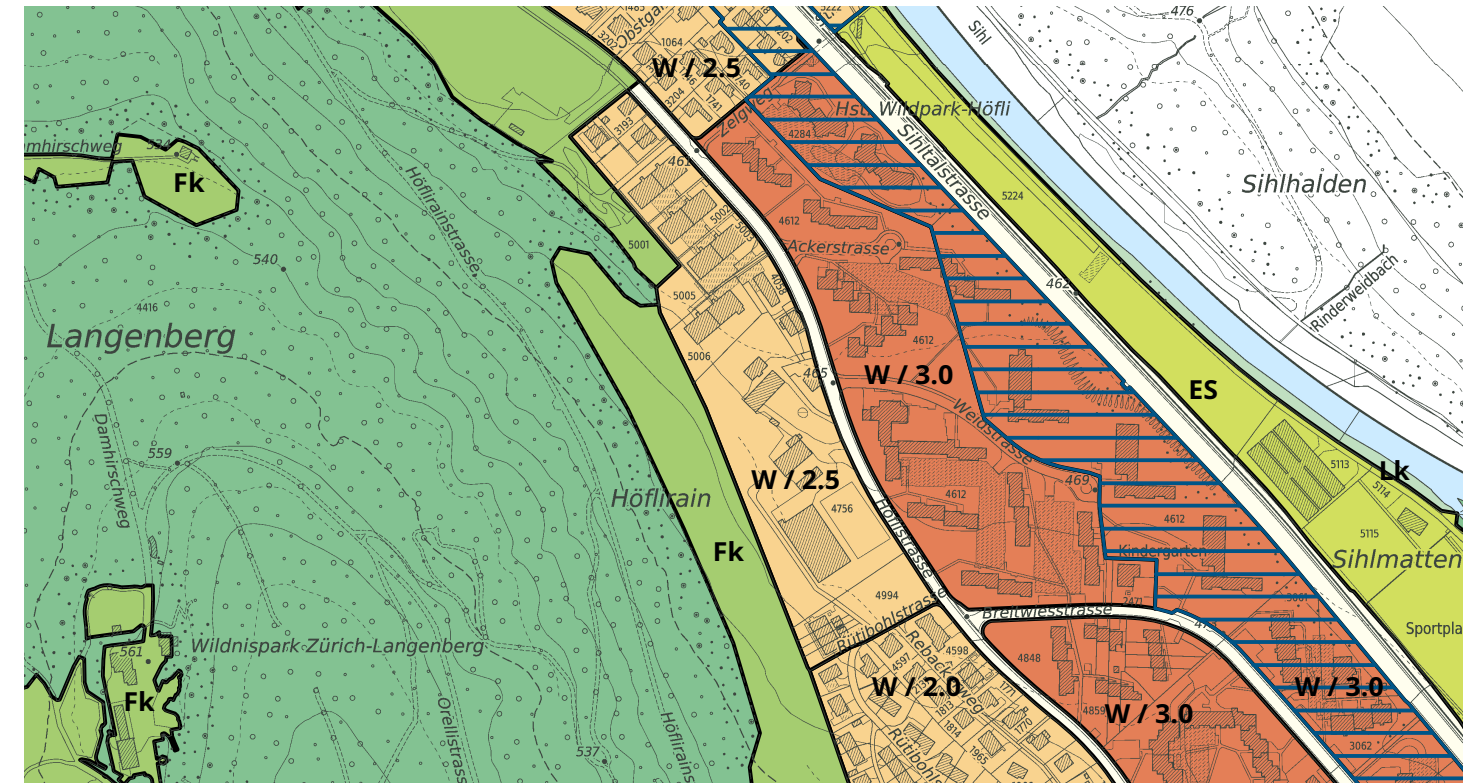


Bearbeitung: Rahel Gamma
Das Druckdatum entspricht dem Erstellungsdatum.

Grundlagedaten
Übersichtsplan: ARE, GIS Kanton Zürich vom 8. April 2019
Nutzungsplanung: ARE, GIS Kanton Zürich vom 28. Juni 2018

Empfindlichkeitsstufe (ES)

Rechtskräftiger Zonenplan



Teilrevidierter Zonenplan

